




# PLANKARTA

## Planbestämmelser

Följande gäller inom de områden som har nedanstående beteckningar. Där beteckningar saknas gäller bestämmelsen inom hela området om inte annat anges. Endast angiven användning och utformning är tillåten.


### GRÄNSBETECKNINGAR

-  Planområdesgräns, linje ritad 3 mm utanför planområdet.
-  Användningsgräns
-  Egenskapsgräns

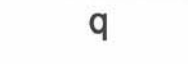
### ANVÄNDNING AV ALLMÄN PLATS

-  GÅGATA Gångtrafik
-  PARK Anlagd park

### ANVÄNDNING AV KVARTERSMARK


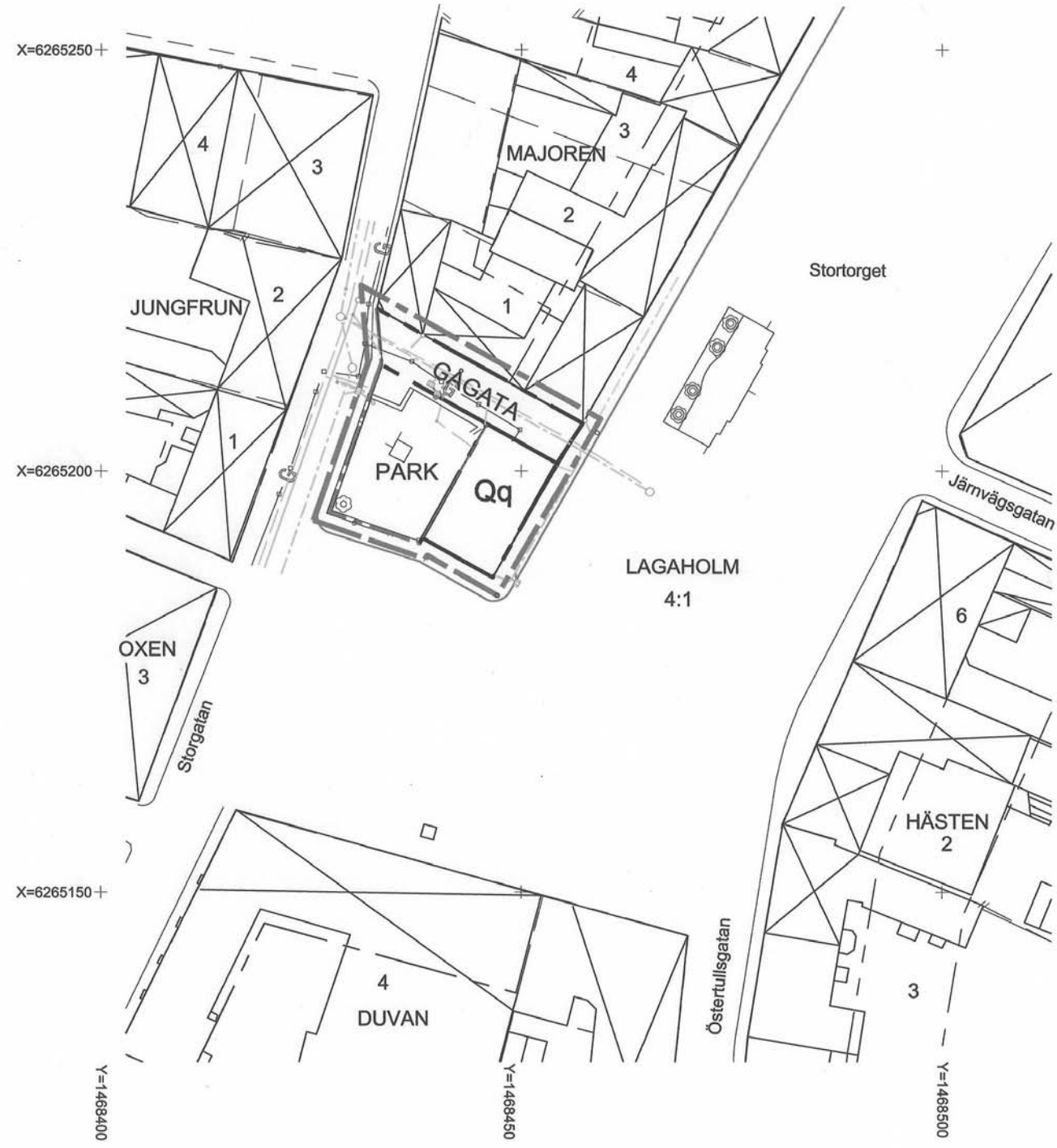
-  Q Användning anpassad till bebyggelsens kulturvärde.

### PLACERING, UTFORMNING, UTFÖRANDE

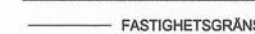






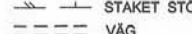



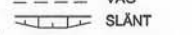



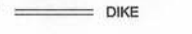



-  q Byggnad/Omr som omfattas av 3 kap. 12 § PBL. Byggnaden får inte rivas.

### ADMINISTRATIVA BESTÄMMELSER

Planens genomförandetid är 5 år från den dag planen vunnit laga kraft.



#### GRUNDKARTANS BETECKNINGAR

- |   |   |   |  |  |
|---|---|---|--|--|
|  FASTIGHETSGRÄNS |  BYGGANDER (takkontur) |  HÄCK MUR       |  NIVÅKURVA        |  ELLEDNING I MARK   |
|  SERVITUTSOMRÅDE |  BYGGNADER (husliv)    |  STAKET STÖDMUR |  HÖJDPUNKT        |  TELELEDNING I MARK |
| 112:10 REGISTERNUMMER FÖR FASTIGHET   |  SKÄRMTAK              |  VÄG            |  DAGVATTENLEDNING |  GASLEDNING I MARK  |
|   |  TRANSFORMATORBYGGNAD  |  SLÄNT          |  AVLOPPSLEDNING   |  VATTENLEDNING      |
|   |   |  DIKE           |  |  |

#### GRUNDKARTA

Upprättad: 2006-06-07  
*Uno Håkansson*  
 Uno Håkansson 1:e Mätningssingenjör  
 KOORDINATSYSTEM: RT R02 5 gon V (0-15)  
 HÖJDSYSTEM: RH 70  
 FRAMSTÄLLNING: Utdrag ur den digitala kartdatabasen  
 FASTIGHETSREDOVISNING AKTUELL: 2006-06-07

|   |   |
|---|---|
| DETALJPLAN  | <input checked="" type="checkbox"/> NORMALT PLANFÖRFARANDE<br><input type="checkbox"/> ENKELT PLANFÖRFARANDE  |
| PLANKARTA MED BESTÄMMELSER  | ÖVRIGA PLANHANDLINGAR<br><input checked="" type="checkbox"/> Beskrivning<br><input checked="" type="checkbox"/> Genomförande-<br>beskrivning<br><input checked="" type="checkbox"/> Samrådsredogörelse<br><input type="checkbox"/> MKB<br><input checked="" type="checkbox"/> Fastighetsförteckning<br><input checked="" type="checkbox"/> Utåtande |
| DETALJPLAN FÖR<br>Del av Lagaholm 4:1, Rådhuset<br>Laholms centralort | BESLUTSDATUM<br>MBN godkännande<br>2006-11-15<br>Antagande<br>2007-01-11  |
| Laholm 2006-05-24 och 2006-11-15                                      | Ritad av Anna-Lena Lundby   |
| <i>Kjell Pihl</i><br>Kjell Pihl<br>Stadsarkitekt                      | 01-119  |